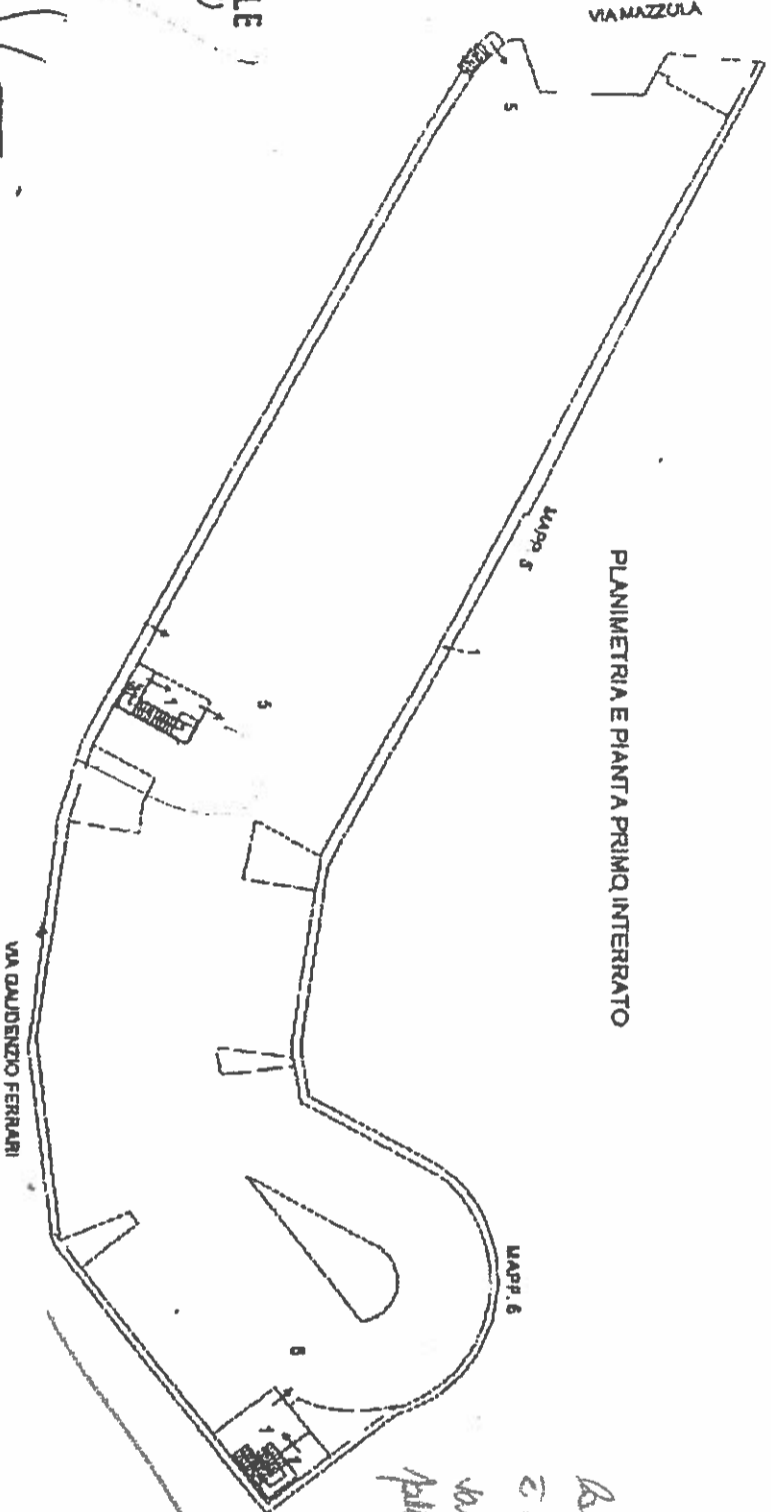


ELABORATO PIANIMETRICO	Completato da: Deiconi Massimo	Isolato all'anno: Geometri	Prov. Novara	N. 1834
Comune di Vercelli	Sezione:	Foglio: 82	Particella: 286	dal
Dimostrazione grafica dei subalzeati			Protopollo n.	
			Tipo Mappale n. 145305	dal 27/10/2009
			Scala 1 : 500	

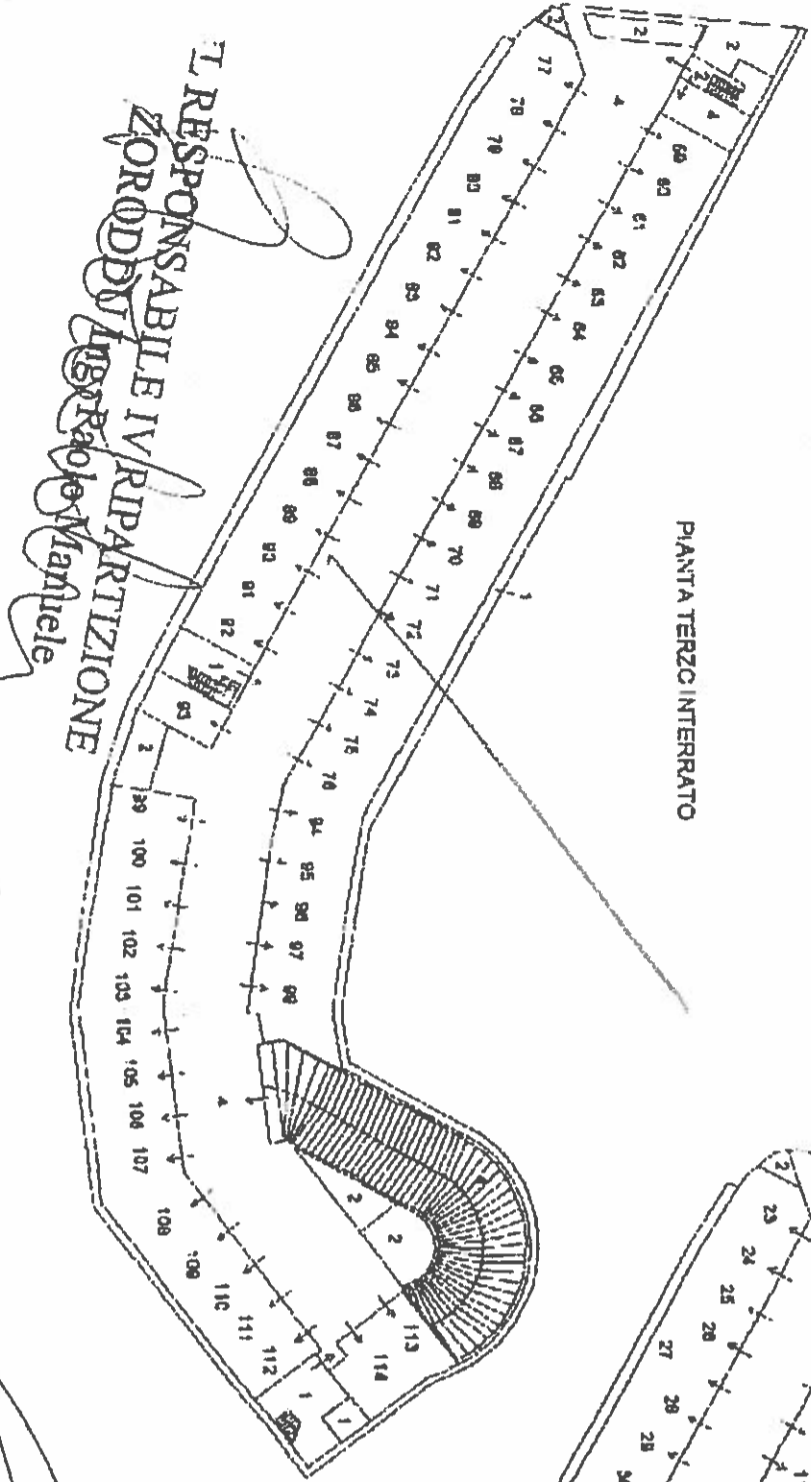
**IL SEGRETARIO GENERALE**  
 (Dott.ssa Mariella Rossini)

*Massobbi*

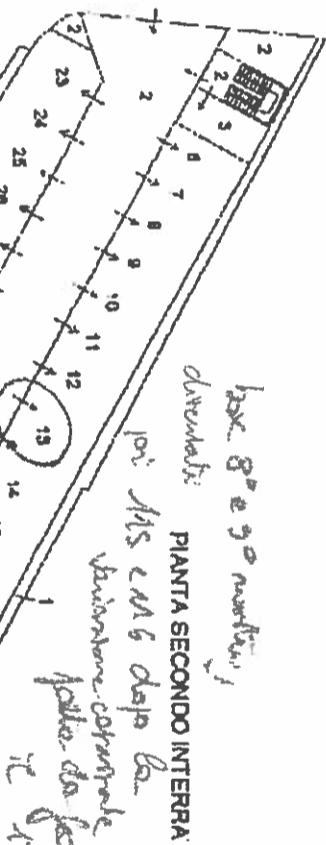


*Superficie*  
 La planimetria conosciuta  
 è quella allegata alla  
 relazione sottoscritta  
 dalla Ing. M. Rossi  
 e ing. G. Rossi  
 in data 22/02/2010

PIANTA TERZO INTERRATO



RESPONSABILE IV RIPARTIZIONE  
 ZORRODDU  
 Ing. Paolo Manuele



base 8° e 9° metratura,  
 diventati  
 poi MS e MG dopo la  
 divisione originale  
 fatta da geom. Deleani  
 il 17/02/1904

0 1 09 195614 026 2  
 MARCA DA BOLLLO  
 Ministero dell'Economia e delle Finanze  
 Direzione provinciale di Novara  
 Ufficio Provinciale del Catastro Fabbricati  
 10/11/2010 11:37:15  
 00012495 00002115 001VY001  
 0001-00029 120020F9844853D6  
 IDENTIFICATIVO 01091956140353

