

N=17500

E=40400

Fonte al Glunco

1 Particella: 388

Comune: MONTEPULCIANO

Foglio: 13

Scala originale: 1:2000
Dimensione cornice: 534.000 x 378.000 metri

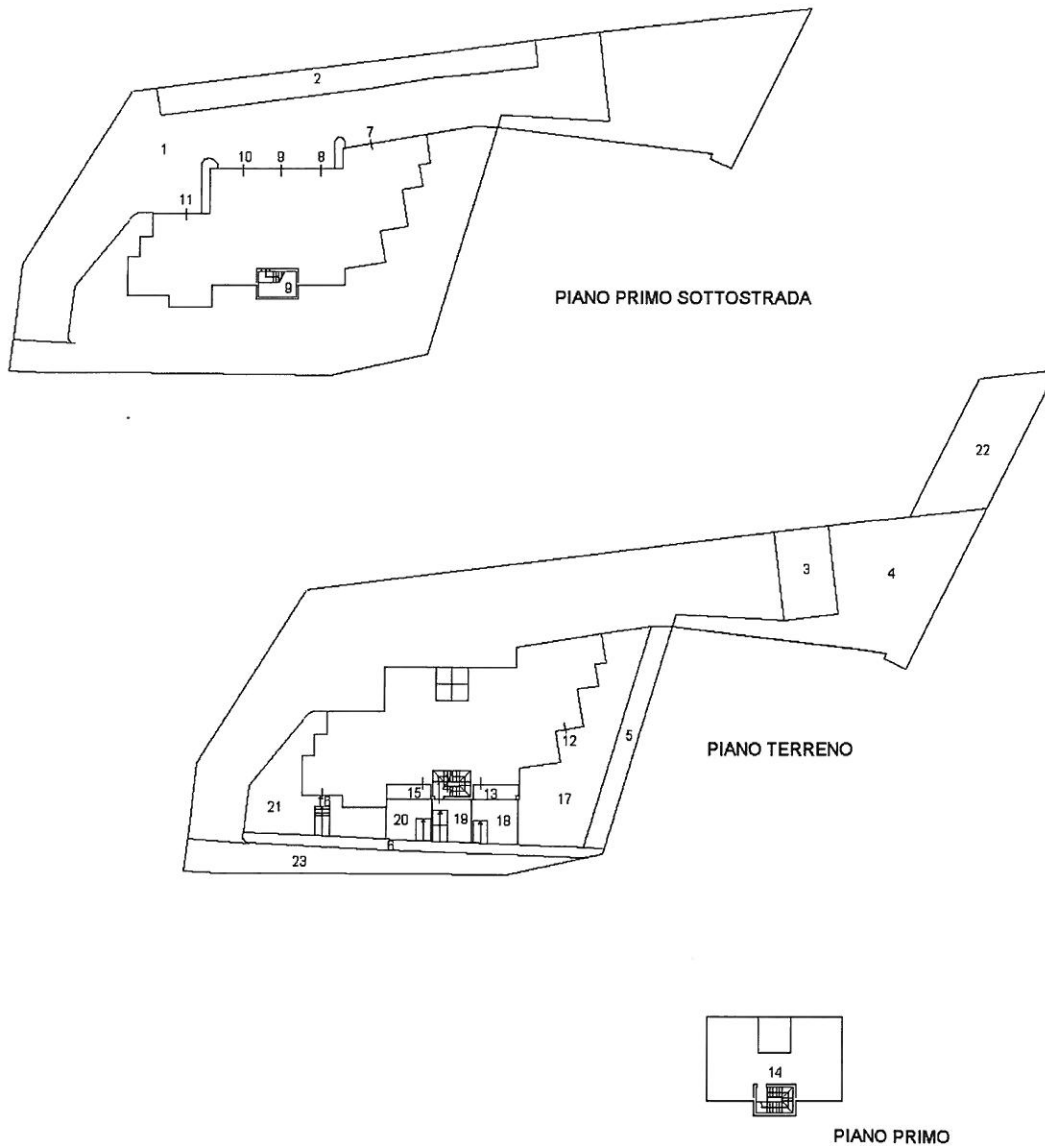
18-Apr-2016 12:21:26
Prot. n. T152100/2016

ELABORATO PLANIMETRICO	
Compilato da:	Gonzi Andrea
Iscritto all'albo:	Geometri
Prov. Siena	N. 762

Agenzia del Territorio
CATASTO FABBRICATI
Ufficio Provinciale di
Siena

Comune di Montepulciano	Protocollo n. SI0135640 del 10/06/2008
Sezione: Foglio: 13 Particella: 40	Tipo Mappale n. 123546 del 25/05/2008
Dimostrazione grafica dei subalterni	Scala 1 : 500

ELABORATO PLANIMETRICO



Catasto dei Fabbricati - Situazione al 18/04/2016 - Comune di MONTEPULCIANO (F592) - < Foglio: 13 - Particella: 40 - Elaborato planimetrico >

Ultima planimetria in atti

**Agenzia del Territorio
CATASTO FABBRICATI
Ufficio Provinciale di
Siena**

Dichiarazione protocollo n. SI0135640 del 10/06/2008

Planimetria di u.i.u. in Comune di Montepulciano

Localita' Fonte Al Giunco

civ.

Identificativi Catastali:

Sezione:

Foglio: 13

Particella: 40

Subalterno: 14

Compilata da:
Gonzi Andrea

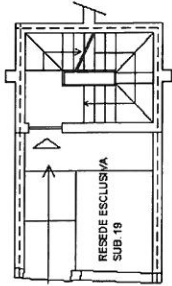
Iscritto all'albo:
Geometri

Prov. Siena

N. 762

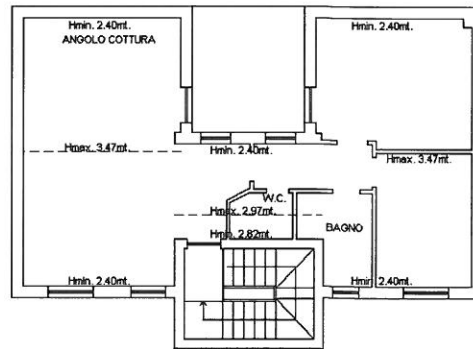
Scheda n. 1

Scala 1:200

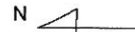


PIANO TERRENO

h=m 2.70



PIANO PRIMO



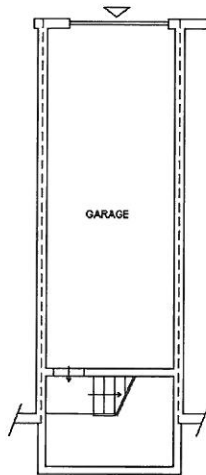
Agenzia del Territorio
CATASTO FABBRICATI
Ufficio Provinciale di
Siena

Dichiarazione protocollo n° SI0135640 del 10/06/2008
Planimetria di u.i.u. in Comune di Montepulciano
Localita' Fonte Al Giunco civ.

Identificativi Catastali:
Sezione:
Foglio: 13
Particella: 40
Subalterno: 9

Compilata da:
Gonzi Andrea
Iscritto all'albo:
Geometri
Prov. Siena N. 762

Scheda n. 1 Scala 1:200



PIANO PRIMO SOTTOSTRADA

h=m.2.40

