

**Agenzia del Territorio
CATASTO FABBRICATI
Ufficio Provinciale di
Perugia**

Dichiarazione protocollo n. 445196 del 02/12/2002

Planimetria di u.i.u. in Comune di Deruta

Via Zipirovich

civ.

Identificativi Catastali:

Sezione:

Foglio: 4

Particella: 486

Subalterno:

Compilata da:
Berardi Giacomo

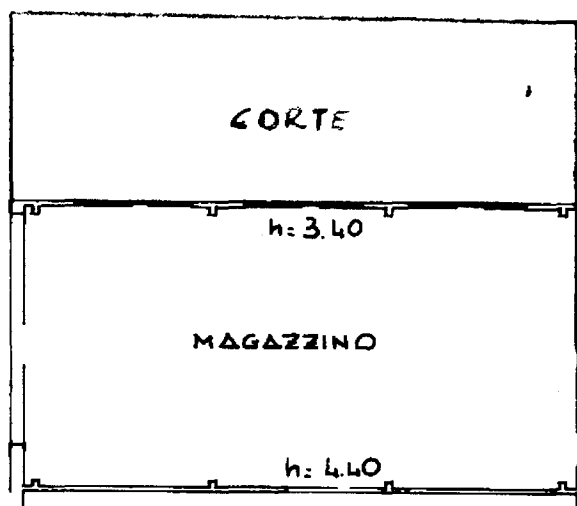
Iscritto all'albo:
Geometri

Prov. Perugia

N. 2147

Scheda n. 1

Scala 1:200



PIANO TERRA



Catasto dei fabbricati - Situazione al 29/03/2016 - Comune di DERUTA (DZ79) - Foglio: 4 Particella: 486 - Sub.
VIA DAVID ZIPIROVIC piano: 1;

Ultima Planimetria in atti

**Agenzia del Territorio
CATASTO FABBRICATI
Ufficio Provinciale di
Perugia**

Dichiarazione protocollo n. 445196 del 02/12/2002

Planimetria di u.i.u. in Comune di Deruta

Via Zipirovich

civ.

Identificativi Catastali:

Sezione:

Foglio: 4

Particella: 183

Subalterno:

Compilata da:

Berardi Giacomo

Iscritto all'albo:

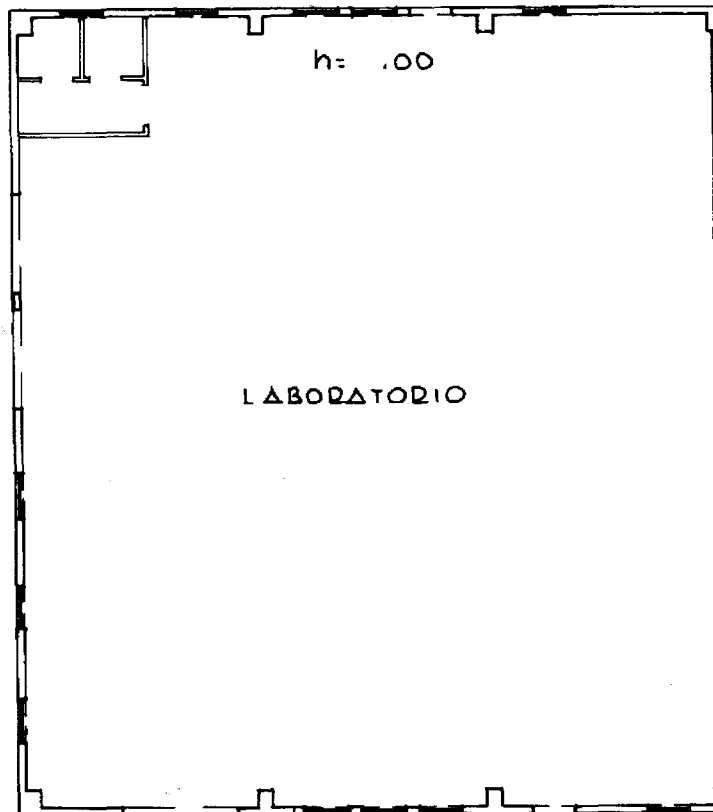
Geometri

Prov. Perugia

N. 2147

Scheda n. 1

Scala 1:200



PIANO TERRA



Catasto dei fabbricati - Situazione al 29/03/2016 - Comune di DERUTA(DZ79) - Foglio: 4 Particella: 183 - Sub:
VIA DAVID ZIPIROVIC piano: 1;

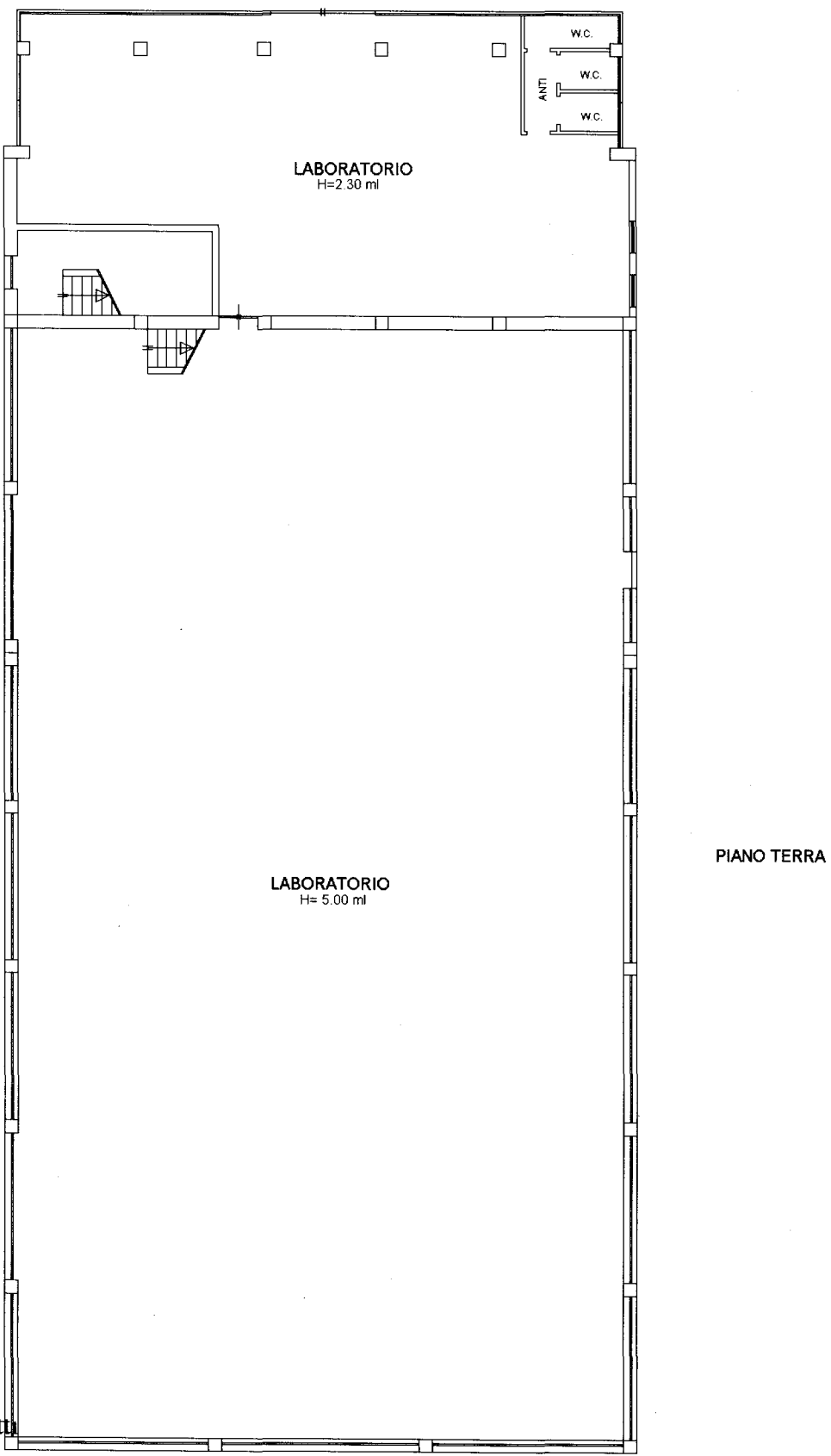
Ultima Planimetria in atti

**Agenzia del Territorio
CATASTO FABBRICATI
Ufficio Provinciale di
Perugia**

Dichiarazione protocollo n. PG0071873 del 09/03/2010	
Planimetria di u.i.u. in Comune di Deruta	
Via David Zipirovich	civ. SNC
Identificativi Catastali:	Compilata da: Ricciarelli Monica
Sezione:	Iscritto all'albo: Geometri
Foglio: 4	Prov. Perugia
Particella: 150	N. 4600
Subalterno: 7	

Scheda n. 1 Scala 1:200

Catasto dei fabbricati - Situazione al 29/03/2016 - Comune di DERUTA(DZ779) - Foglio: 4 Particella: 150 - Subalterno 7
VIA DAVID ZIPIROVIC SNC piano: 1-1;

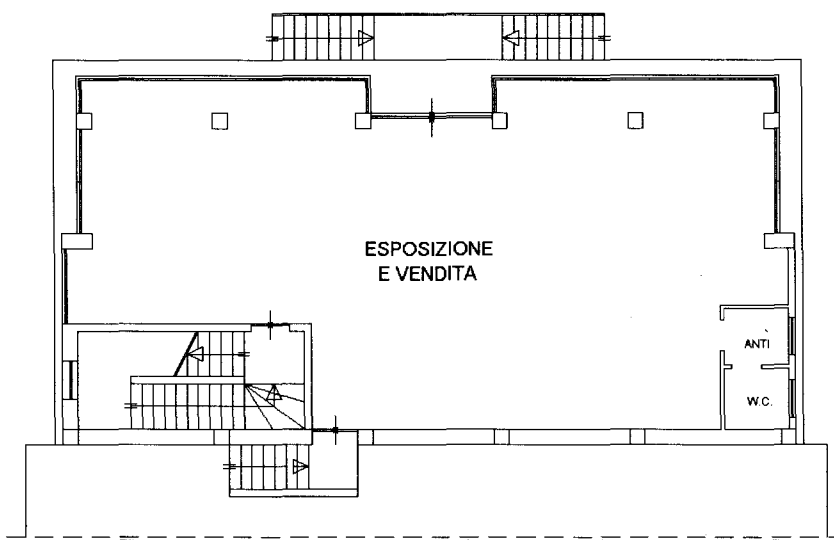


Ultima Planimetria in atti

**Agenzia del Territorio
CATASTO FABBRICATI
Ufficio Provinciale di
Perugia**

Dichiarazione protocollo n. PG0071873 del 09/03/2010	
Planimetria di u.i.u. in Comune di Deruta	
Via David Zipirovich civ. SNC	
Identificativi Catastali:	Compilata da: Ricciarelli Monica
Sezione:	Iscritto all'albo: Geometri
Foglio: 4	Prov. Perugia
Particella: 150	N. 4600
Subalterno: 7	

Scheda n. 2 Scala 1:200



PIANO PRIMO
H = 3.05 ml



Catasto dei fabbricati - Situazione al 29/03/2016 - Comune di DERUTA(DZ79) - Foglio: 4 Particella: 150 - Subalterno 7 - VIA DAVID ZIPIROVIC SNC piano: 1-1;

Ultima Planimetria in atti



NUOVO CATASTO EDILIZIO URBANO

(R. DECRETO LEGGE 13 APRILE 1998 N. 47)

Planimetria dell'immobile situato nel Comune di **DERUTA**

in **LOC. PONTENUOVO**

Ditta **PASTORELLI MARCELLO** NATO IL **2/2/1980**

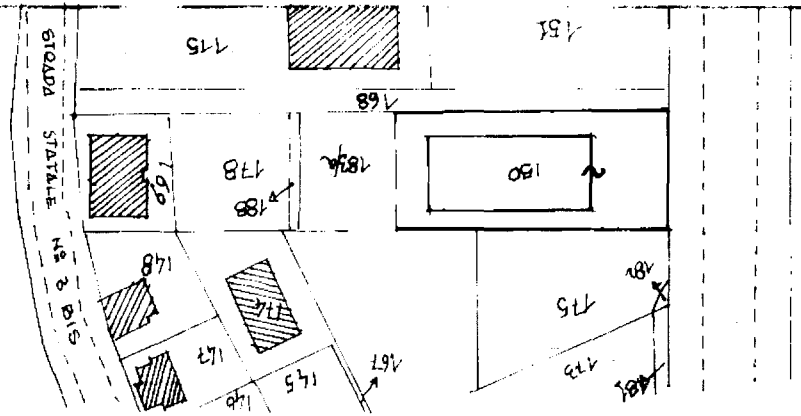
A **DERUTA**

Allegata alla dichiarazione presentata all'Ufficio Tecnico Erariale di **PERUGIA**

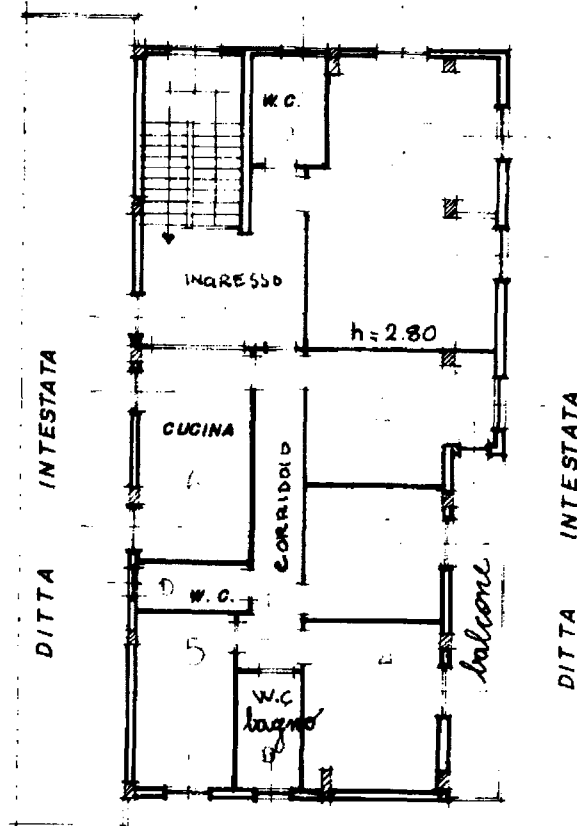
PLANIMETRIA 1:2000

FOGLIO N° 4

PARTICELLA N° 150



DITTA **INTESTATA**



DITTA **INTESTATA**

ORIENTAMENTI

PIANO SECONDO

